

prot. n° 67210

del 9-dic-2020

**AVVISO REGIONALE DI PROTEZIONE CIVILE  
PER IL RISCHIO METEO-IDROGEOLOGICO E IDRAULICO N. 20344**

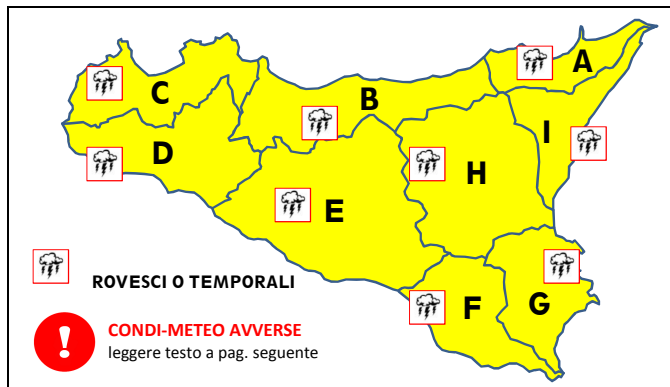
(D.Lgs. n° 1 del 02/01/2018, Direttiva P.C.M. 27/02/2004 e ss.mm.ii., DPRS n° 626/GAB del 30/10/2014 - Sistema di allertamento per rischio idrogeologico e idraulico)

**VALIDITA': dalle ore 16:00 del 9-dic-2020 fino alle ore 24:00 del 10-dic-2020**

**RISCHIO METEO-IDROGEOLOGICO E IDRAULICO: LIVELLI DI ALLERTA**

**AGGIORNAMENTO PER OGGI 9/12/2020**

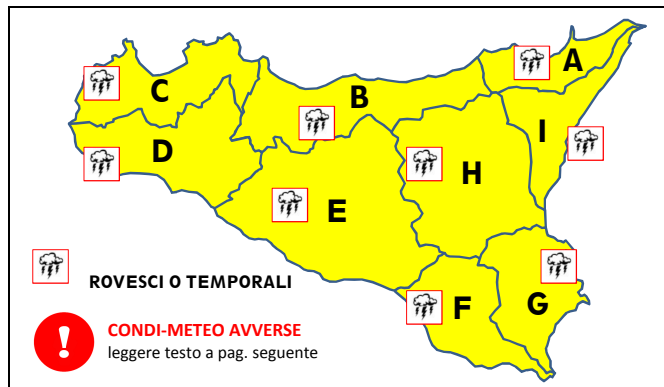
(di regola, dall'emissione alle ore 24:00)



EOLIE: ZONA A - USTICA, EGADI: ZONA C - PANTELLERIA: ZONA D - PELAGIE: ZONA E

**PREVISIONE PER DOMANI 10/12/2020**

(di regola, dalle ore 0:00 fino alle ore 24:00)



EOLIE: ZONA A - USTICA, EGADI: ZONA C - PANTELLERIA: ZONA D - PELAGIE: ZONA E

**RISCHIO IDRAULICO (bacini maggiori): LIVELLI DI ALLERTA**

**AGGIORNAMENTO PER OGGI 9/12/2020**

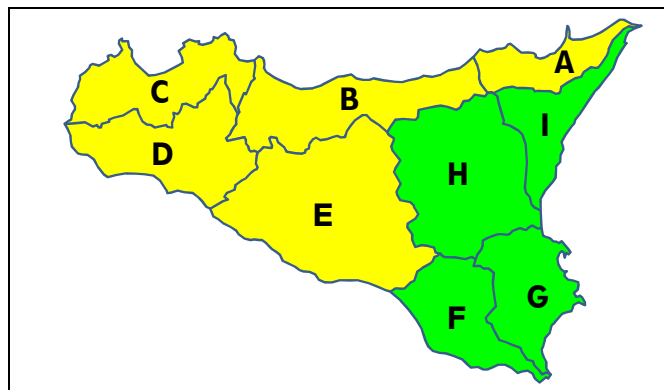
(di regola, dall'emissione alle ore 24:00)



EOLIE: ZONA A - USTICA, EGADI: ZONA C - PANTELLERIA: ZONA D - PELAGIE: ZONA E

**PREVISIONE PER DOMANI 10/12/2020**

(di regola, dalle ore 0:00 fino alle ore 24:00)



EOLIE: ZONA A - USTICA, EGADI: ZONA C - PANTELLERIA: ZONA D - PELAGIE: ZONA E

**LIVELLI DI ALLERTA ADOTTATI E FASI OPERATIVE ATTIVATE**

TIPO DI RISCHIO	LIVELLI DI ALLERTA E FASI OPERATIVE PER OGGI				LIVELLI DI ALLERTA E FASI OPERATIVE PER DOMANI			
	VERDE GENERICA VIGILANZA	GIALLA ATTENZIONE	ARANCIONE PREALLARME	ROSSA ALLARME	VERDE GENERICA VIGILANZA	GIALLA ATTENZIONE	ARANCIONE PREALLARME	ROSSA ALLARME
IDROGEOLOGICO E IDRAULICO <sup>(1)</sup>								
IDROGEOLOGICO E IDRAULICO PER TEMPORALI <sup>(2)</sup>		TUTTA LA REGIONE				TUTTA LA REGIONE		
IDRAULICO <sup>(3)</sup>	TUTTA LA REGIONE				F, G, H, I	A, B, C, D, E		

(1) Le possibili criticità idrauliche sono riferite ai bacini minori (< 50 kmq) e alle aree urbanizzate  
(2) Come sopra, con forzante Meteo  
(3) Condizioni diffuse di possibile criticità idraulica nei bacini maggiori (> 50 kmq)

**VEDI DISPOSIZIONI GENERALI  
E AVVERTENZE**

**NOTE** IN CASO DI ROVESCIO O TEMPORALI, PRESTARE PARTICOLARE ATTENZIONE AI DEFLUSSI NELLE AREE URBANE E NEI LUOGHI FREQUENTATI DALL'UOMO ANCHE IN PROSSIMITA' DEI CORSI D'ACQUA

**FASI OPERATIVE ATTIVATE  
PER IL DRPC-SICILIA**

**PER OGGI: 9/12/2020  
PER DOMANI: 10/12/2020**

**ATTENZIONE  
ATTENZIONE**



prot. n° 67210

del 9-dic-2020

**AVVISO REGIONALE DI PROTEZIONE CIVILE  
PER IL RISCHIO METEO-IDROGEOLOGICO E IDRAULICO N. 20344**

(D.Lgs. n° 1 del 02/01/2018, Direttiva P.C.M. 27/02/2004 e ss.mm.ii., DPRS n° 626/GAB del 30/10/2014 - Sistema di allertamento per rischio idrogeologico e idraulico)

**VALIDITA': dalle ore 16:00 del 9-dic-2020 fino alle ore 24:00 del 10-dic-2020**

**OPERAZIONI DI RILASCIO IN ALVEO PREVISTE E/O IN ATTO COMUNICATE DAI GESTORI DELLE DIGHE**  
(in parentesi: il bacino principale, il corso d'acqua a valle e le portate di scarico dichiarate in mc/s):

CASTELLO (Magazzolo, Magazzolo; 2), DISUERI (Gela, Disueri; 5), PRIZZI (Verdura, Raia; 1), SANTA ROSALIA (Irminio, Irminio; 2,6)

**IN RELAZIONE ALLE SOPRA INDICATE OPERAZIONI, POTREBBERO VERIFICARSI FENOMENI LOCALIZZATI E/O DIFFUSI DI ESONDAZIONE LUNGO I CORSI D'ACQUA A VALLE DELLE DIGHE. LE STRUTTURE LOCALI DI PROTEZIONE CIVILE ADOTTERANNO, AL RIGUARDO, LE PROCEDURE PREVISTE NEI PROPRI PIANI DI PROTEZIONE CIVILE PER IL RISCHIO IDROGEOLOGICO E IDRAULICO**

**DOCUMENTI DI RIFERIMENTO EMESSI DAL DPC/CENTRO FUNZIONALE CENTRALE:**

VALUTAZIONI METEOROLOGICHE NUMERICHE	del 9-dic-2020	PREVISIONI METEO SINOTTICHE NAZIONALI	del 9-dic-2020
BOLLETTINO DI VIGILANZA METEOROLOGICA NAZIONALE	del 9-dic-2020		
<input checked="" type="checkbox"/> L'AVVISO DI CONDIZIONI METEOROLOGICHE AVVERSE	del 8-dic-2020 n. 20109	Prof. DPC/PRE/64887	

**FENOMENI PREVISTI**

per la giornata di oggi 09-dic-20

per la giornata di domani 10-dic-20

Sparse, anche a carattere di rovescio o temporale, sulla Sicilia, con quantitativi cumulati da deboli a moderati, in particolare su Sicilia centro-occidentale **PRECIPITAZIONI** Sparse, anche a carattere di rovescio o temporale, su Sicilia centro-occidentale, con quantitativi cumulati generalmente moderati; da isolate a sparse, anche a carattere di rovescio o temporale, sul resto della Sicilia, con quantitativi cumulati da deboli a moderati

Nessun fenomeno significativo **NEVICATE** Nessun fenomeno significativo

Nessun fenomeno significativo **VISIBILITA'** Nessun fenomeno significativo

Senza variazioni di rilievo **TEMPERATURE** In sensibile diminuzione le minime

Di burrasca occidentali **VENTI** Forti occidentali

Agitati il Tirreno centro-meridionale, lo Stretto di Sicilia e lo Ionio **MARI** Agitato il Tirreno meridionale settore Ovest; molto mosso lo Ionio

**CONDI-METEO AVVERSE**

SI PREVEDE IL PERSISTERE DI VENTI DA FORTI A BURRASCA, DA OVEST-SUD-OVEST. MAREGGIATE LUNGO LE COSTE ESPOSTE. DALLE PRIME ORE DI OGGI MERCOLEDÌ 09/12/2020, E PER LE SUCCESSIVE 24-36 ORE SI PREVEDONO PRECIPITAZIONI DA SPARSE A DIFFUSE, ANCHE A CARATTERE DI ROVESCIO O TEMPORALE. I FENOMENI SARANNO ACCOMPAGNATI DA ROVESCII DI FORTE INTENSITÀ, POSSIBILI GRANDINATE, FREQUENTE ATTIVITÀ ELETTRICA E FORTI RAFFICHE DI VENTO

**DISPOSIZIONI GENERALI**

Si invitano tutti gli Enti cui la presente è diretta (elenco in calce), e i Sindaci in particolare, a predisporre le azioni di prevenzione previste nei propri piani di protezione civile in attuazione dei LIVELLI DI ALLERTA di cui al presente Avviso regionale (Rif. normativi: Decreto Legislativo n.1 del 02/01/2018: "Codice della protezione civile"; DPRS del 27/01/2011 in GURS n. 8 del 18/02/2011: "Linee Guida per la redazione dei piani di protezione civile comunali e intercomunali in tema di rischio idrogeologico"; DPRS n° 626/GAB del 30/10/2014: "Direttiva regionale per la gestione organizzativa e funzionale del sistema di allerta per il rischio idrogeologico e idraulico ai fini di protezione civile"; Circolari del DRPC/CFD-Idro).

I responsabili locali di protezione civile sono invitati a prestare specifica attenzione alle condizioni meteorologiche locali e alle loro variazioni, talora non prevedibili e repentine, nonché ai conseguenti effetti al suolo anche se temuti o presumibili.

In ragione delle criticità presenti nel territorio, le Autorità locali di protezione civile possono attivare Fasi Operative con livelli superiori a quelli del presente Avviso.

Si raccomanda di dare tempestiva diffusione del presente Avviso e di informare la SORIS sull'evoluzione della situazione.

Il presente Avviso è pubblicato su [www.protezionecivilesicilia.it](http://www.protezionecivilesicilia.it)

IL VALUTATORE: PANEBIANCO

**IL DIRIGENTE DEL CFD-Idro  
(BASILE)**

**IL DIRIGENTE GENERALE  
CAPO DEL DIPARTIMENTO  
(COCINA)**

Contatti: **Centro Funzionale Decentrato - Idro**  
e-mail: [centrofunzionale@protezionecivilesicilia.it](mailto:centrofunzionale@protezionecivilesicilia.it)  
posta certificata: [centrofunzionale@pec.protezionecivilesicilia.it](mailto:centrofunzionale@pec.protezionecivilesicilia.it)

**SORIS**  
numero verde 800 404040 - tel. 091 7433111 - fax 091 7074796/7  
e-mail: [soris@protezionecivilesicilia.it](mailto:soris@protezionecivilesicilia.it)



prot. n° 67210

del 9-dic-2020

**AVVISO REGIONALE DI PROTEZIONE CIVILE  
PER IL RISCHIO METEO-IDROGEOLOGICO E IDRAULICO N. 20344**

(D.Lgs. n° 1 del 02/01/2018, Direttiva P.C.M. 27/02/2004 e ss.mm.ii., DPRS n° 626/GAB del 30/10/2014 - Sistema di allertamento per rischio idrogeologico e idraulico)

**VALIDITA': dalle ore 16:00 del 9-dic-2020 fino alle ore 24:00 del 10-dic-2020**

## AVVERTENZE

### RISCHIO IDROGEOLOGICO E IDRAULICO:

possibili criticità di tipo geomorfologico (frane) e/o di tipo idraulico nei piccoli bacini (< 50 kmq) e nelle aree urbanizzate.

### RISCHIO IDRAULICO:

possibili criticità per fenomeni prevalentemente di tipo idraulico principalmente nell'ambito del reticolo idrografico naturale dei bacini maggiori (> 50 kmq) (alluvioni, esondazioni in aree di foce).

### FORZANTE ROVESCIO O TEMPORALI E CONDIZIONI METEOROLOGICHE AVVERSE

le criticità idrogeologiche e idrauliche possono risultare sensibilmente più gravose in caso di rovesci o temporali o di condizioni meteorologiche avverse la cui localizzazione geografica, distribuzione e intensità sono connotati da elevata incertezza previsionale.

**In presenza di condizioni strutturali inadeguate dei corsi d'acqua e delle reti fognarie e in caso di beni ubicati in prossimità o all'interno di zone vocate al dissesto idrogeologico e idraulico, le criticità possono manifestarsi in maniera più gravosa a prescindere dai quantitativi previsti e/o reali di pioggia.**

Le operazioni effettuate dai gestori degli impianti di ritenuta possono causare fenomeni localizzati o diffusi di esondazione a valle delle dighe in relazione agli eventuali ulteriori apporti fluviali, nonché allo stato di manutenzione dei corsi d'acqua.

**Si consulti la "tabella degli scenari" pubblicata sul sito del DRPC-Sicilia ([www.protezionecivilesicilia.it](http://www.protezionecivilesicilia.it)).**

### ELENCO DEI DESTINATARI DELL'AVVISO REGIONALE DI PROTEZIONE CIVILE PER IL RISCHIO METEO-IDROGEOLOGICO E IDRAULICO

#### Sindaci

Responsabili Uffici Comunali di P.C.

Liberi Consorzi, Città Metropolitane

Responsabili P.C. Liberi Consorzi e Città Metropolitane

Dipartimento Regionale della Protezione Civile

Autorità di Bacino del Distretto Idrografico

- Servizio 1: Tutela delle risorse idriche

Dipartimento Acque e Rifiuti

- Servizio 4: Gestione infrastrutture delle acque

Dipartimento Agricoltura

- Servizio 5: Unità Operativa 3, SIAS

Dipartimento dello Sviluppo Rurale e Territoriale

Dipartimento Regionale Tecnico

- Uffici Genio Civile

Dipartimento delle Infrastrutture, della Mobilità e dei Trasporti

Dipartimento Regionale Ambiente

Comando del Corpo Forestale della Regione Siciliana

- Ispettorati Ripartimentali delle Foreste

ARPA - Agenzia Regionale Protezione Ambiente

Enti Parco (Alcantara, Etna, Madonie, Nebrodi, Sicani, Pantelleria)

Riserve Naturali

Dipartimento dei Beni Culturali e dell'Identità Siciliana

- Uffici Soprintendenza ai BB.CC.AA.

Dipartimento per la Pianificazione Strategica

Dipartimento per le Attività Sanitarie e Osservatorio Epidemiologico

Istituto Regionale per lo Sviluppo delle Attività Produttive (IRSAP)

Consorzi di Bonifica

Ufficio Tecnico per le Dighe - sez. Palermo

Enti Gestori Dighe

#### Prefetture - UTG

Corpo Nazionale Vigili del Fuoco tramite le Prefetture

Comando Regionale Arma dei Carabinieri tramite le Prefetture

Compartimento Polizia Stradale Sic. Orientale tramite le Prefetture

Compartimento Polizia Stradale Sic. Occidentale tramite le Prefetture

Comando Regionale Sicilia Guardia di Finanza tramite le Prefetture

Direzioni Marittime tramite le Prefetture

Capitanerie di Porto tramite le Prefetture

CAI (Gruppo Regione Sicilia)

CNSAS Corpo Naz.le Soccorso Alpino e Speleologico

SUES 118

CRI

ANAS

CAS

RFI

ENEL - Sicilia

TERNA - Sicilia

Enti Gestori Telefonia

ENI Integrated Crisis Center - Roma

SNAM Rete Gas - Distretto Sicilia

SICILIACQUE SpA

Enti Gestori Servizio Idrico Integrato

Ordini professionali (Architetti, Geologi, Geometri, Ingegneri, Agronomi e Forestali, Guide Alpine e Vulcanologiche)

e, p.c.

Presidente della Regione Siciliana

Dipartimento della Protezione Civile